

LEGENDA

- KATASTRÁLNÍ MAPA
- STÁVAJÍCÍ STAV
- NOVÝ STAV

STÁVAJÍCÍ INŽENÝRSKÉ SÍTĚ

- NADZEMNÍ VEDENÍ NN do 1 kV, ČEZ Distribuce, a.s.
- PODZEMNÍ VEDENÍ NN do 1 kV, ČEZ Distribuce, a.s.
- NTL PLYNOVOD A PLYNOVODNÍ PŘÍPOJKA, GasNet Služby, s.r.o.
- VODOVOD, SmVaK Ostrava, a.s.
- VODOVODNÍ PŘÍPOJKA, SmVaK Ostrava, a.s.
- JEDNOTNÁ KANALIZACE, SmVaK Ostrava, a.s.
- PŘÍPOJKA DEŠŤOVÉ KANALIZACE, SmVaK Ostrava, a.s.
- ZAMĚŘENÝ PRŮBĚH METALICKÉHO KABELU, CETIN a.s.
- NADZEMNÍ VEDENÍ OPTICKÉHO KABELU, C2NET, s.r.o.

SO 101 ZPEVNĚNÁ PLOCHA




- KONTEJNEROVÉ STÁNÍ, zámková dlažba, 200 x 200 x 60 mm, barva šedá, bez fazety, pl. 30,0 m²
- OHUMUSOVÁNÍ tl. 100 mm + ZATRAVNĚNÍ, pl. 21,5 m²
- ZÁSTĚNA PRO KONTEJNEROVÉ STÁNÍ, výška 1,50 m
sloupky JEKL 80 x 80 x 3 mm, výplň SMRKOVÁ FOŠNA 28 x 145 mm, nátěr lazura (RAL 7044)

POZNÁMKA:

- PŘED ZAPOČETÍM VEŠKERÝCH PRACÍ JE NUTNO PROVÉST VYTYČENÍ VŠECH INŽENÝRSKÝCH SÍTÍ
- VÝKOPOVÉ PRÁCE V OCHRANNÝCH PÁSMECH INŽENÝRSKÝCH SÍTÍ, MUSÍ BÝT PROVÁDĚNY RUČNĚ
- VÝKOPOVÉ PRÁCE BUDOU PROVÁDĚNY V SOULADU S ČSN 73 6133



Veškeré informace na tomto výkrese jsou duševním vlastnictvím Ing. Davida Klimšy, jejich použití nebo odevzdání třetí osobě je možné pouze s písemným souhlasem autora.

Zodpovědná osoba	Kontroloval	Vypracoval	<div> Ing. David Klimša projekční činnost Prostřední Bludovice 133 739 37 Horní Bludovice e-mail: davidklimsa@seznam.cz tel.: +420 732 539 760</div>	
Ing. David Klimša	Ing. Miroslav Skupník	Ing. David Klimša		
				
Razítko, podpis	Název projektové dokumentace		<div>Formát2 x A4</div> <div>Datumleden/2025</div> <div>StupeňZSPD</div> <div>č. zakázkyDK11/2022</div> <div>Měřítko1:200</div> <div>č. výkresuC.3</div>	
	Úprava, rekonstrukce nebo vybudování zpevněných ploch pro stanoviště kontejnerů na území statutárního města Frýdek-Místek - Na Vyhliďce 442			
	Název stavebního objektu			
	Situační výkresy			
	Název výkresu			
Autorizovaný inženýr ČKAIT 1103927 Ing. David Klimša	Koordinační situační výkres			